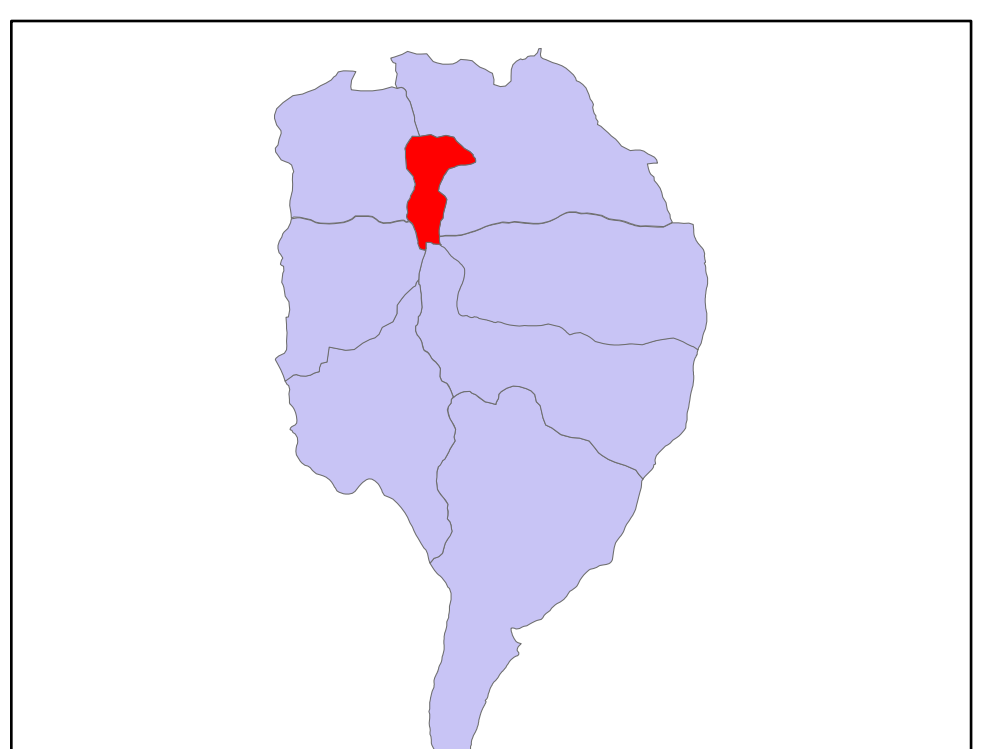




Convenciones	
● Canchas	■ Sede Adulto Mayor Bitaco
● Acueducto	■ Sede Fundación Agrícola Himalaya
● Caseta	● En construcción
■ Cementerio	● Habitada
● Centro Educativo Primaria	● No Encuestada
● Centro Educativo Primera Infancia	● No habitada
● Centro Educativo Secundaria	● Veraneante
■ Centro Productivo Agrícola	● Comercio
● Centro Productivo Pecuario	— Vías 1
● Centro Religioso	— Vías 2
● Centro Turístico	— Vías 3
■ Centro de Salud	■ Bitaco
● Cooperativa	■ Hacienda Himalaya
● Finca Lausana	— Via Ferrea
● Plaza del Pueblo	■ La Cumbre
● Reserva Forestal Protectora	— Afluentes
● Residencia Administrativa Agrícola Himalaya S.A.	— Quebradas y Ríos

<b>REALIZÓ:</b> CAROLINA ORTÍZ FLOREZ (BASE DE DATOS) Trabajadora Social MILTON SALAMANCA GALINDEZ (MAPA) Ingeniero Agrícola	<b>LOCALIZACIÓN:</b> 	<b>PROYECTO:</b> PLANO GEOGRÁFICO BITACO Y VIVIENDAS REFERENCIADAS	<b>CONTIENE:</b> MAPA GEOGRÁFICO CENTRO POBLADO Y VÍA FÉRREA CORREGIMIENTO BITACO MUNICIPIO LA CUMBRE DEPARTAMENTO VALLE DEL CAUCA COLOMBIA	<b>SISTEMA DE REFERENCIA:</b> MAGNA PROYECTADAS MAGNA COLOMBIA OESTE Projection: Transverse_Mercator False_Easting: 1000000,0 False_Northing: 1000000,0 Central_Meridian: -77,07750791666666 Scale_Factor: 1,0 Latitude_Of_Origin: 4,596200416666666 Linear Unit: Meter (1,0)
<b>APOYÓ:</b>  	<b>ESCALA</b> 1:2000	<b>FECHA:</b> OCTUBRE - 2018		